

# ETAPA IV

## ANTEPROYECTO

### ANEXO FICHAS DE EQUIPAMIENTOS PARA SUFICIENCIA

**“Proyecto de Actualización Plan Regulador Comunal de Lo Barnechea”**  
**Licitación Pública ID N° 2735-14-LR19**

**Versión 1: Agosto 2022**

Preparado por:



Príncipe de Gales N° 5921  
 Of. 1009-1010  
 La Reina | Santiago  
 Telf. 56 2 2635 2768 | 2635 9620 | 2665 7344  
 E mail: pguzman@habitterra.cl  
 izapata@habitterra.cl |  
 Web www.habitterra.cl

Preparado para:



**DIRECCIÓN DE ASESORÍA URBANA Y  
 ESPACIO PÚBLICO (DAEP)  
 MUNICIPALIDAD DE LO BARNECHEA**  
 Av. El Rodeo 12.777 Piso 5,  
 Lo Barnechea | Santiago



**ÍNDICE DE CONTENIDOS**

<b>1</b>	<b>EQUIPAMIENTOS Y ÁREAS VERDES CONSIDERADOS PARA SUFICIENCIA .....</b>	<b>4</b>
1.1	Equipamientos de Salud.....	4
1.2	Equipamientos de Educación .....	12
1.2.1	Jardines Infantiles .....	12
1.2.2	Escuelas de enseñanza prebásica, básica y media.....	43
1.3	Equipamientos Deportivos.....	72
1.4	Equipamientos de Seguridad .....	89

## **1 EQUIPAMIENTOS Y ÁREAS VERDES CONSIDERADOS PARA SUFICIENCIA**



A continuación, se presentan fichas de caracterización de aquellos equipamientos emplazados en el “Área Urbana Lo Barnechea”, considerados para efectos del desarrollo del análisis de suficiencia:

### **1.1 EQUIPAMIENTOS DE SALUD**


En total se consideraron 4 establecimientos para el cálculo de suficiencia actual y futura de equipamientos, presentándose a continuación una breve caracterización de cada uno de éstos:



## a) CESFAM

			
			
Nombre: Centro de Salud Familiar Lo Barnechea		Dirección: Av. El Rodeo N° 13533 ST 13 -A	
Dependencia: Municipal		Nivel de Atención: Primaria	
Categoría de vía que enfrenta: Troncal			
Superficie predial	Superficie construida	N° Atenciones	Sector
6858 m2	2717 m2	85339	Sector 3: Pueblo de Lo Barnechea / Cerro 18
Observaciones: Plan de Salud Comunal 2019 menciona 85339 atenciones durante 2017, incluyendo atención en CECOSF.			

Fuente: Elaboración propia en base a SII, DIGIMAPAS y catastro en terreno (2019)

**b) CECOSF CERRO 18**


<b>Nombre:</b> Centro Comunitario de Salud Familiar Cerro 18			<b>Dirección:</b> Circunvalación Norte N° 1050
<b>Dependencia:</b> Municipal			<b>Nivel de Atención:</b> Primaria
<b>Categoría de vía que enfrenta:</b>			
Superficie predial	Superficie construida	N° Atenciones	Sector
1193 m2	535 m2	0	Sector 3: Pueblo de Lo Barnechea / Cerro 18
<b>Observaciones:</b> - Sup. Predial estimada según ortofoto. Se indica capacidad proyectada de 5000 atenciones			

*Fuente: Elaboración propia en base a SII, DIGIMAPAS y catastro en terreno (2019)*

### c) CECOSF BICENTENARIO


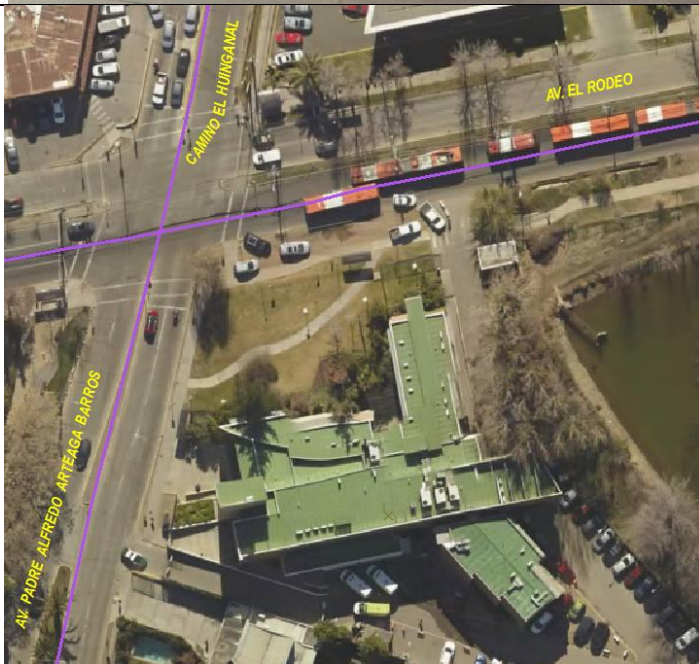


<b>Nombre:</b> Centro Comunitario de Salud Familiar Bicentenario			<b>Dirección:</b> Calle Getsemaní N° 229
<b>Dependencia:</b> Municipal			<b>Nivel de Atención:</b> Primaria
<b>Categoría de vía que enfrenta:</b> Colectora			
<b>Superficie predial</b>	<b>Superficie construida</b>	<b>N° Atenciones</b>	<b>Sector</b>
4281 m2	300 m2	0	Sector 8: La Ermita / Bicentenario
<b>Observaciones:</b> - Sup. const estimada según ortofoto. Se indica capacidad proyectada de 5000 atenciones			

Fuente: Elaboración propia en base a SII, DIGIMAPAS y catastro en terreno (2019)

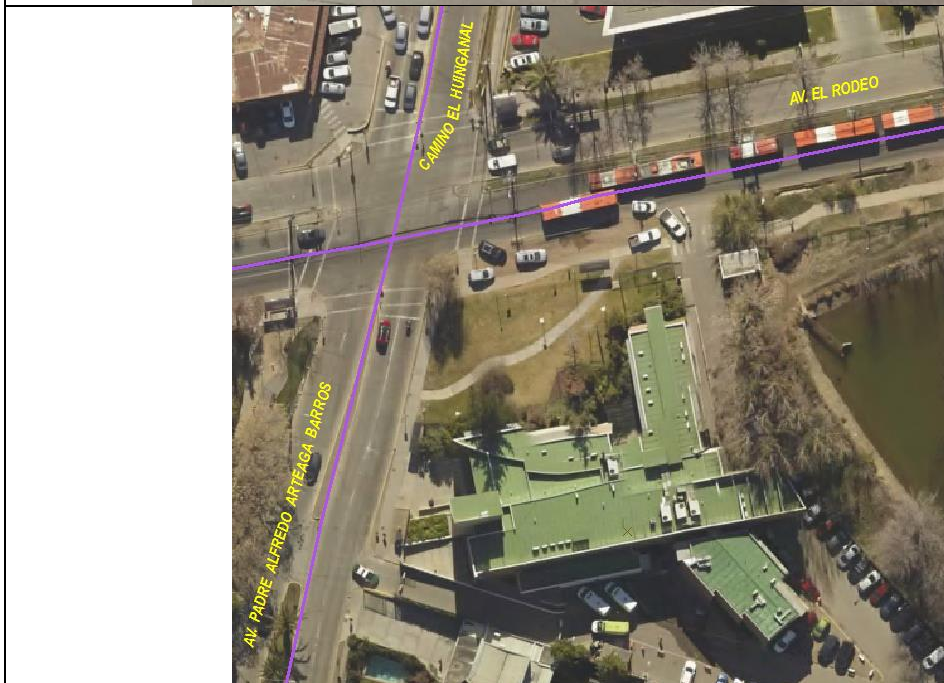


## d) SAPU

			
			
<b>Nombre:</b> Servicio de Atención Primaria de Urgencias		<b>Dirección:</b> Av. El Rodeo N° 13533 ST 13 -A	
<b>Dependencia:</b> Municipal		<b>Nivel de Atención:</b> Primaria	
<b>Categoría de vía que enfrenta:</b> Troncal			
<b>Superficie predial</b>	<b>Superficie construida</b>	<b>N° Atenciones</b>	<b>Sector</b>
5889 m2	2717 m2	61097	Sector 3: Pueblo de Lo Barnechea / Cerro 18
<b>Observaciones:</b> - Incluido en el CESFAM			

Fuente: Elaboración propia en base a SII, DIGIMAPAS y catastro en terreno (2019)

### e) Servicio Odontológico



<b>Nombre:</b> Servicios Odontológicos			<b>Dirección:</b> Av. El Rodeo N° 13533 ST 13 -A
<b>Dependencia:</b> Municipal			<b>Nivel de Atención:</b> Primaria
<b>Categoría de vía que enfrenta:</b> Troncal			
Superficie predial	Superficie construida	N° Atenciones	Sector
5889 m2	2717 m2	8000	Sector 3: Pueblo de Lo Barnechea / Cerro 18
<b>Observaciones:</b> - Incluido en el CESFAM. No se considera para suficiencia			

*Fuente: Elaboración propia en base a SII, DIGIMAPAS y catastro en terreno (2019)*



# f) Centro de Rehabilitación Integral



<b>Nombre:</b> Centro de Rehabilitación Integral			<b>Dirección:</b> Av. El Rodeo N° 13600
<b>Dependencia:</b> Municipal			<b>Nivel de Atención:</b> Primaria
<b>Categoría de vía que enfrenta:</b> Troncal			
<b>Superficie predial</b>	<b>Superficie construida</b>	<b>N.º Atenciones</b>	<b>Sector</b>
16.766 m2	1.348 m2	160	Sector 5: El Huinganal
<b>Observaciones:</b> - No se considera para suficiencia			

Fuente: Elaboración propia en base a SII, DIGIMAPAS y catastro en terreno (2022)

## g) COSAM

			
			
Nombre: Centro Comunitario de Salud Mental		Dirección: Robles N.º 13730	
Dependencia: Municipal		Nivel de Atención: Secundaria	
Categoría de vía que enfrenta: Colectora			
Superficie predial	Superficie construida	N.º Atenciones	Sector
1167 m2	361 m2	3500	Sector 3: Pueblo de Lo Barnechea / Cerro 18
Observaciones: -			

Fuente: Elaboración propia en base a SII, DIGIMAPAS y catastro en terreno (2019)


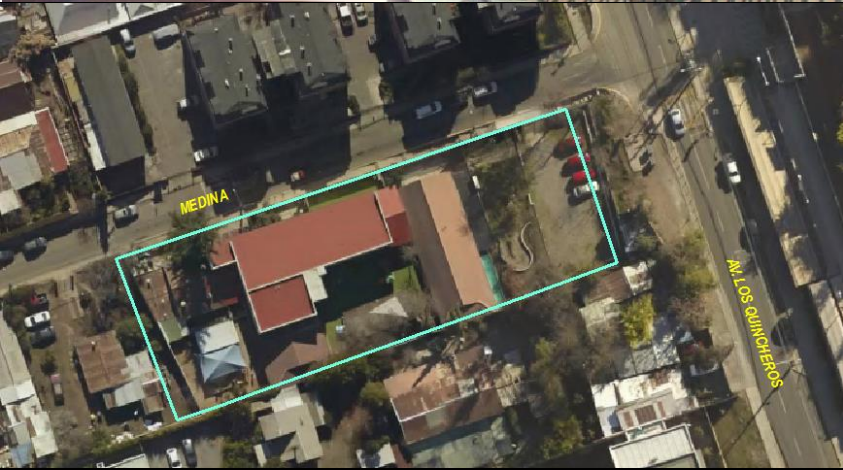


## 1.2 EQUIPAMIENTOS DE EDUCACIÓN

En total se consideraron 65 establecimientos para el cálculo de suficiencia actual y futura de equipamientos, presentándose a continuación una breve caracterización de cada uno de éstos:

### 1.2.1 Jardines Infantiles

#### a) Santa Rosa de Lo Barnechea

	
	
Nombre: Santa Rosa de Lo Barnechea	
Dirección: Medina 14209	
Dependencia: Fundación INTEGRA	
Tipo de Enseñanza: Jardín Infantil	
Categoría de vía que enfrenta: Colectora	
Superficie predial	Superficie construida
2550 m2	535 m2
Matrícula	Sector
264	Sector 3: Pueblo de Lo Barnechea / Cerro 18
Observaciones:	
-	

Fuente: Elaboración propia en base a SII, DIGIMAPAS y catastro en terreno (2019)

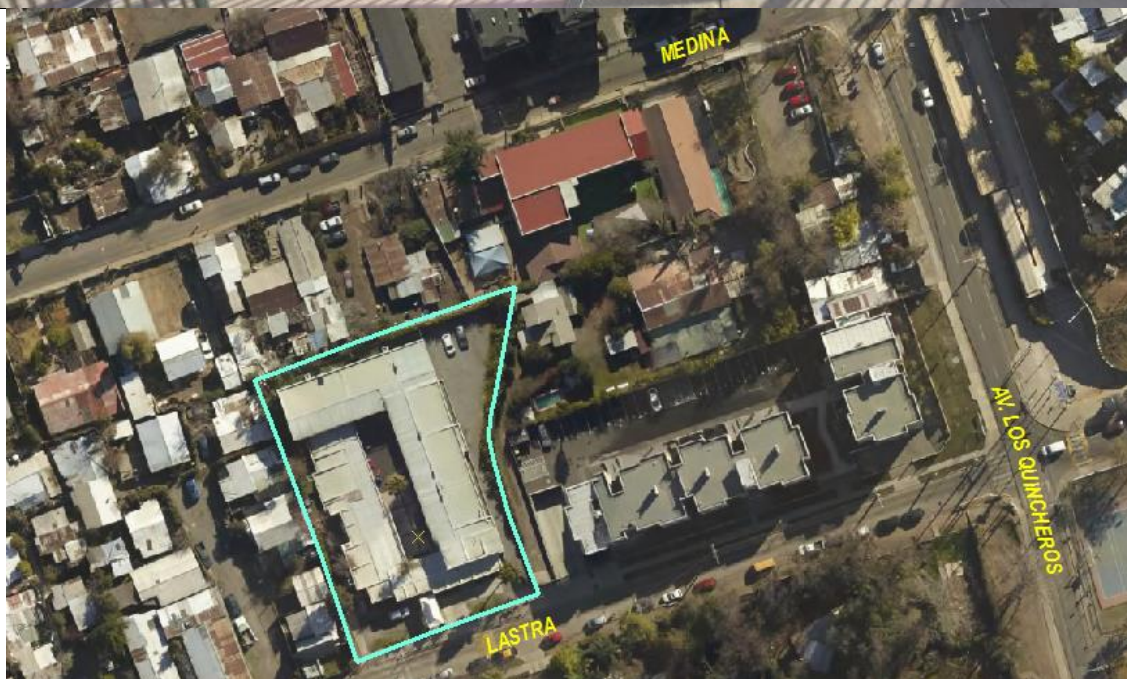



**b) Pire Mapu Meu**


Nombre: Pire Mapu Meu			Dirección: San Mateo 13269
Dependencia: JUNJI, Adm. Directa, publico			Tipo de Enseñanza: Jardín Infantil
Categoría de vía que enfrenta:			
Superficie predial	Superficie construida	Matrícula	Sector
1525 m2	720 m2	168	Sector 3: Pueblo de Lo Barnechea / Cerro 18
Observaciones:			
-			

Fuente: Elaboración propia en base a SII, DIGIMAPAS y catastro en terreno (2019)

## c) El Nido



Nombre: El Nido			Dirección: Lastra 14124
Dependencia: JUNJI, Adm. Terceros VTF			Tipo de Enseñanza: Jardín Infantil
Categoría de vía que enfrenta: Colectora			
Superficie predial	Superficie construida	Matrícula	Sector
2220 m2	1266 m2	312	Sector 3: Pueblo de Lo Barnechea / Cerro 18
Observaciones:		Fundación Educacional Lo Barnechea	

Fuente: Elaboración propia en base a SII, DIGIMAPAS y catastro en terreno (2019)




## d) Los Manzanos



Nombre: Los Manzanos			Dirección: Uno Norte 1149
Dependencia: JUNJI, Adm. Terceros VTF (Municipal)			Tipo de Enseñanza: Jardín Infantil
Categoría de vía que enfrenta: Colectora			
Superficie predial	Superficie construida	Matrícula	Sector
1748 m2	261 m2	48	Sector 3: Pueblo de Lo Barnechea / Cerro 18
Observaciones:			
-			

Fuente: Elaboración propia en base a SII, DIGIMAPAS y catastro en terreno (2019)

## e) Futaleufú



Nombre: Futaleufú			Dirección: Emaús Oriente 283
Dependencia: JUNJI, Adm. Terceros VTF			Tipo de Enseñanza: Jardín Infantil
Categoría de vía que enfrenta: Troncal / Colectora			
Superficie predial	Superficie construida	Matrícula	Sector
5524 m2	710 m2	104	Sector 6: Las Condes / San Enrique
Observaciones:			
-			

Fuente: Elaboración propia en base a SII, DIGIMAPAS y catastro en terreno (2019)





**f) Colegio Instituto Estados Americanos**

			
			
Nombre: Colegio Instituto Estados Americanos		Dirección: Cuatro Vientos 13797	
Dependencia: Municipal		Tipo de Enseñanza: Jardín Infantil	
Categoría de vía que enfrenta: Colectora			
Superficie predial	Superficie construida	Matrícula	Sector
705 m2	790 m2	155	Sector 3: Pueblo de Lo Barnechea / Cerro 18
Observaciones:			
-			

Fuente: Elaboración propia en base a SII, DIGIMAPAS y catastro en terreno (2019)


## g) Mi Granja

			
			
<b>Nombre:</b> Mi Granja		<b>Dirección:</b> Pasaje Basel 4540	
<b>Dependencia:</b> Particular pagado		<b>Tipo de Enseñanza:</b> Jardín Infantil	
<b>Categoría de vía que enfrenta:</b> Troncal			
<b>Superficie predial</b>	<b>Superficie construida</b>	<b>Matrícula</b>	<b>Sector</b>
625 m2	434 m2	0	Sector 4: La Dehesa / Barrio Alpino
<b>Observaciones:</b>			
-			

Fuente: Elaboración propia en base a SII, DIGIMAPAS y catastro en terreno (2019)





## h) Bosque Colores

			
			
<b>Nombre:</b> Bosque Colores		<b>Dirección:</b> Camino La Cumbre 4491	
<b>Dependencia:</b> Particular pagado		<b>Tipo de Enseñanza:</b> Jardín Infantil	
<b>Categoría de vía que enfrenta:</b> Troncal			
<b>Superficie predial</b>	<b>Superficie construida</b>	<b>Matrícula</b>	<b>Sector</b>
1178 m2	125 m2	0	Sector 4: La Dehesa / Barrio Alpino
<b>Observaciones:</b>			
-			

Fuente: Elaboración propia en base a SII, DIGIMAPAS y catastro en terreno (2019)

## i) Rainbow I

			
			
<b>Nombre:</b> Rainbow I		<b>Dirección:</b> El Tranque 11050	
<b>Dependencia:</b> Particular pagado		<b>Tipo de Enseñanza:</b> Jardín Infantil	
<b>Categoría de vía que enfrenta:</b> Colectora			
<b>Superficie predial</b>	<b>Superficie construida</b>	<b>Matrícula</b>	<b>Sector</b>
875 m2	368 m2	0	Sector 2: Jardín de La Dehesa / La Dehesa Antigua
<b>Observaciones:</b>			
-			

Fuente: Elaboración propia en base a SII, DIGIMAPAS y catastro en terreno (2019)



## j) Rainbow II



<b>Nombre:</b> Rainbow II			<b>Dirección:</b> Pedro Lira Urquieta 10051
<b>Dependencia:</b> Particular pagado			<b>Tipo de Enseñanza:</b> Jardín Infantil
<b>Categoría de vía que enfrenta:</b> Troncal			
<b>Superficie predial</b>	<b>Superficie construida</b>	<b>Matrícula</b>	<b>Sector</b>
2405 m2	471 m2	0	Sector 1: Los Trapenses / Las Pataguas
<b>Observaciones:</b> -			

Fuente: Elaboración propia en base a SII, DIGIMAPAS y catastro en terreno (2019)

## k) Kids Way




<b>Nombre:</b> Kids Way			<b>Dirección:</b> Av. José Alcalde Delano 11387
<b>Dependencia:</b> Particular pagado			<b>Tipo de Enseñanza:</b> Jardín Infantil
<b>Categoría de vía que enfrenta:</b> Troncal			
<b>Superficie predial</b>	<b>Superficie construida</b>	<b>Matrícula</b>	<b>Sector</b>
1851 m2	824 m2	0	Sector 2: Jardín de La Dehesa / La Dehesa Antigua
<b>Observaciones:</b>			
-			

Fuente: Elaboración propia en base a SII, DIGIMAPAS y catastro en terreno (2019)





## I) Crilu



<b>Nombre:</b> Crilu			<b>Dirección:</b> El Puente 2164
<b>Dependencia:</b> Particular pagado			<b>Tipo de Enseñanza:</b> Jardín Infantil
<b>Categoría de vía que enfrenta:</b> Troncal			
Superficie predial	Superficie construida	Matrícula	Sector
1457 m2	242 m2	0	Sector 4: La Dehesa / Barrio Alpino
<b>Observaciones:</b> -			

Fuente: Elaboración propia en base a SII, DIGIMAPAS y catastro en terreno (2019)

## m) Papalote

			
			
<b>Nombre:</b> Papalote		<b>Dirección:</b> Av. La Dehesa 2732	
<b>Dependencia:</b> Particular pagado		<b>Tipo de Enseñanza:</b> Jardín Infantil	
<b>Categoría de vía que enfrenta:</b> Troncal			
<b>Superficie predial</b>	<b>Superficie construida</b>	<b>Matrícula</b>	<b>Sector</b>
1001 m2	320 m2	0	Sector 4: La Dehesa / Barrio Alpino
<b>Observaciones:</b>			
-			

Fuente: Elaboración propia en base a SII, DIGIMAPAS y catastro en terreno (2019)



## n) Vitamina Los Trapenses

			
			
<b>Nombre:</b> Vitamina Los Trapenses		<b>Dirección:</b> Camino los Trapenses 3267	
<b>Dependencia:</b> Particular pagado		<b>Tipo de Enseñanza:</b> Jardín Infantil	
<b>Categoría de vía que enfrenta:</b> Troncal			
<b>Superficie predial</b>	<b>Superficie construida</b>	<b>Matrícula</b>	<b>Sector</b>
710 m2	48 m2	78	Sector 1: Los Trapenses / Las Pataguas
<b>Observaciones:</b>			
-			

Fuente: Elaboración propia en base a SII, DIGIMAPAS y catastro en terreno (2019)

## o) Montessori Rayhue III



<b>Nombre:</b> Montessori Rayhue III			<b>Dirección:</b> Av. Los Trapenses 2983
<b>Dependencia:</b> Particular pagado			<b>Tipo de Enseñanza:</b> Jardín Infantil
<b>Categoría de vía que enfrenta:</b> Troncal			
<b>Superficie predial</b>	<b>Superficie construida</b>	<b>Matrícula</b>	<b>Sector</b>
801 m2	286 m2	60	Sector 1: Los Trapenses / Las Pataguas
<b>Observaciones:</b>			
-			

Fuente: Elaboración propia en base a SII, DIGIMAPAS y catastro en terreno (2019)



p) **Vitamina Av. La Dehesa**



<b>Nombre:</b> Vitamina Av. La Dehesa			<b>Dirección:</b> La Dehesa 1478
<b>Dependencia:</b> Particular pagado			<b>Tipo de Enseñanza:</b> Jardín Infantil
<b>Categoría de vía que enfrenta:</b> Troncal			
<b>Superficie predial</b>	<b>Superficie construida</b>	<b>Matrícula</b>	<b>Sector</b>
481 m2	300 m2	0	Sector 2: Jardín de La Dehesa / La Dehesa Antigua
<b>Observaciones:</b>			
-			

Fuente: Elaboración propia en base a SII, DIGIMAPAS y catastro en terreno (2019)

## q) Cuenta Cuentos



<b>Nombre:</b> Cuenta Cuentos			<b>Dirección:</b> Av. El Rodeo 13479
<b>Dependencia:</b> Jardín Infantil			<b>Tipo de Enseñanza:</b> Particular pagado
<b>Categoría de vía que enfrenta:</b> Troncal			
Superficie predial	Superficie construida	Matrícula	Sector
660 m2	128 m2	52	Sector 2: Jardín de La Dehesa / La Dehesa Antigua
<b>Observaciones:</b> -			

Fuente: Elaboración propia en base a SII, DIGIMAPAS y catastro en terreno (2019)



## r) Running Brook El Rodeo Center



<b>Nombre:</b> Running Brook El Rodeo Center			<b>Dirección:</b> El Rodeo 13476
<b>Dependencia:</b> Particular pagado			<b>Tipo de Enseñanza:</b> Jardín Infantil
<b>Categoría de vía que enfrenta:</b> Troncal			
<b>Superficie predial</b>	<b>Superficie construida</b>	<b>Matrícula</b>	<b>Sector</b>
1008 m2	266 m2	0	Sector 5: El Huinganal
<b>Observaciones:</b>			
-			

Fuente: Elaboración propia en base a SII, DIGIMAPAS y catastro en terreno (2019)

s) **Gold Fish**



<b>Nombre:</b> Gold Fish		<b>Dirección:</b> Camino El Huinganal 2274	
<b>Dependencia:</b> Particular pagado		<b>Tipo de Enseñanza:</b> Jardín Infantil	
<b>Categoría de vía que enfrenta:</b> Troncal			
<b>Superficie predial</b>	<b>Superficie construida</b>	<b>Matrícula</b>	<b>Sector</b>
902 m2	244 m2	0	Sector 5: El Huinganal
<b>Observaciones:</b>			
-			

Fuente: Elaboración propia en base a SII, DIGIMAPAS y catastro en terreno (2019)



## t) Cruz Roja



<b>Nombre:</b> Cruz Roja			<b>Dirección:</b> Lo Barnechea 1094
<b>Dependencia:</b> Particular pagado			<b>Tipo de Enseñanza:</b> Jardín Infantil
<b>Categoría de vía que enfrenta:</b> Colectora			
<b>Superficie predial</b>	<b>Superficie construida</b>	<b>Matrícula</b>	<b>Sector</b>
1109 m2	194 m2	0	Sector 3: Pueblo de Lo Barnechea / Cerro 18
<b>Observaciones:</b>			
-			

Fuente: Elaboración propia en base a SII, DIGIMAPAS y catastro en terreno (2019)

## u) Los Duendecitos




<b>Nombre:</b> Los Duendecitos			<b>Dirección:</b> Nido de Águilas 14089
<b>Dependencia:</b> Particular pagado			<b>Tipo de Enseñanza:</b> Jardín Infantil
<b>Categoría de vía que enfrenta:</b> Colectora			
<b>Superficie predial</b>	<b>Superficie construida</b>	<b>Matrícula</b>	<b>Sector</b>
216 m2	78 m2	36	Sector 3: Pueblo de Lo Barnechea / Cerro 18
<b>Observaciones:</b> -			

*Fuente: Elaboración propia en base a SII, DIGIMAPAS y catastro en terreno (2019)*



## v) Zapatito Roto



<b>Nombre:</b> Zapatito Roto			<b>Dirección:</b> Robles 13276
<b>Dependencia:</b> Particular pagado			<b>Tipo de Enseñanza:</b> Jardín Infantil
<b>Categoría de vía que enfrenta:</b>			
<b>Superficie predial</b>	<b>Superficie construida</b>	<b>Matrícula</b>	<b>Sector</b>
388 m2	141 m2	40	Sector 3: Pueblo de Lo Barnechea / Cerro 18
<b>Observaciones:</b>			
-			

Fuente: Elaboración propia en base a SII, DIGIMAPAS y catastro en terreno (2019)

w) **Beginners**



<b>Nombre:</b> Beginners			<b>Dirección:</b> Camino Real 3598
<b>Dependencia:</b> Particular pagado			<b>Tipo de Enseñanza:</b> Jardín Infantil
<b>Categoría de vía que enfrenta:</b>			
<b>Superficie predial</b>	<b>Superficie construida</b>	<b>Matrícula</b>	<b>Sector</b>
1842 m2	483 m2	104	Sector 1: Los Trapenses / Las Pataguas
<b>Observaciones:</b>			
-			

Fuente: Elaboración propia en base a SII, DIGIMAPAS y catastro en terreno (2019)





## x) La Cholita



<b>Nombre:</b> La Cholita			<b>Dirección:</b> Uno Oriente 309
<b>Dependencia:</b> Particular pagado			<b>Tipo de Enseñanza:</b> Jardín Infantil
<b>Categoría de vía que enfrenta:</b> Colectora			
<b>Superficie predial</b>	<b>Superficie construida</b>	<b>Matrícula</b>	<b>Sector</b>
336 m2	98 m2	0	Sector 3: Pueblo de Lo Barnechea / Cerro 18
<b>Observaciones:</b>			
-			

Fuente: Elaboración propia en base a SII, DIGIMAPAS y catastro en terreno (2019)

## y) My Little Garden

			
			
<b>Nombre:</b> My Little Garden		<b>Dirección:</b> Los Alpes 12666	
<b>Dependencia:</b> Particular pagado		<b>Tipo de Enseñanza:</b> Jardín Infantil	
<b>Categoría de vía que enfrenta:</b> Troncal			
<b>Superficie predial</b>	<b>Superficie construida</b>	<b>Matrícula</b>	<b>Sector</b>
573 m2	382 m2	0	Sector 4: La Dehesa / Barrio Alpino
<b>Observaciones:</b>			
-			

Fuente: Elaboración propia en base a SII, DIGIMAPAS y catastro en terreno (2019)





## z) Valentina Paz

			
			
<b>Nombre:</b> Valentina Paz		<b>Dirección:</b> Padre Alfredo Arteaga Barros 550	
<b>Dependencia:</b> Particular pagado		<b>Tipo de Enseñanza:</b> Jardín Infantil	
<b>Categoría de vía que enfrenta:</b> Troncal			
<b>Superficie predial</b>	<b>Superficie construida</b>	<b>Matrícula</b>	<b>Sector</b>
221 m2	106 m2	0	Sector 3: Pueblo de Lo Barnechea / Cerro 18
<b>Observaciones:</b>			
-			


Fuente: Elaboración propia en base a SII, DIGIMAPAS y catastro en terreno (2019)

## aa) Preescolar Cantagallo

			
			
<b>Nombre:</b> Preescolar Cantagallo		<b>Dirección:</b> Av. San Josemaría Escrivá de Balaguer 13322	
<b>Dependencia:</b> Particular pagado		<b>Tipo de Enseñanza:</b> Jardín Infantil	
<b>Categoría de vía que enfrenta:</b> Colectora			
<b>Superficie predial</b>	<b>Superficie construida</b>	<b>Matrícula</b>	<b>Sector</b>
10539 m2	5939 m2	245	Sector 6: Las Condes / San Enrique
<b>Observaciones:</b>			
-			

Fuente: Elaboración propia en base a SII, DIGIMAPAS y catastro en terreno (2019)



**bb) Santa Blanca**


<b>Nombre:</b> Santa Blanca			<b>Dirección:</b> Contralmirante Fernández Vial 11403
<b>Dependencia:</b> Particular pagado			<b>Tipo de Enseñanza:</b> Jardín Infantil
<b>Categoría de vía que enfrenta:</b> Local			
<b>Superficie predial</b>	<b>Superficie construida</b>	<b>Matrícula</b>	<b>Sector</b>
938 m2	145 m2	0	Sector 2: Jardín de La Dehesa / La Dehesa Antigua
<b>Observaciones:</b>			
-			

*Fuente: Elaboración propia en base a SII, DIGIMAPAS y catastro en terreno (2019)*

## cc) San Andrés



<b>Nombre:</b> San Andrés			<b>Dirección:</b> El León 13944
<b>Dependencia:</b> Particular pagado			<b>Tipo de Enseñanza:</b> Jardín Infantil
<b>Categoría de vía que enfrenta:</b> Colectora			
Superficie predial	Superficie construida	Matrícula	Sector
978 m2	323 m2	0	Sector 3: Pueblo de Lo Barnechea / Cerro 18
<b>Observaciones:</b> -			

Fuente: Elaboración propia en base a SII, DIGIMAPAS y catastro en terreno (2019)



## dd) Gerónimo

			
			
<b>Nombre:</b> Gerónimo		<b>Dirección:</b> La Niebla 95	
<b>Dependencia:</b> Particular pagado		<b>Tipo de Enseñanza:</b> Jardín Infantil	
<b>Categoría de vía que enfrenta:</b> Expresa			
<b>Superficie predial</b>	<b>Superficie construida</b>	<b>Matrícula</b>	<b>Sector</b>
488 m2	202 m2	0	Sector 6: Las Condes / San Enrique
<b>Observaciones:</b>			
-			

Fuente: Elaboración propia en base a SII, DIGIMAPAS y catastro en terreno (2019)

**ee) El Arrayan (Mis Amigos)**

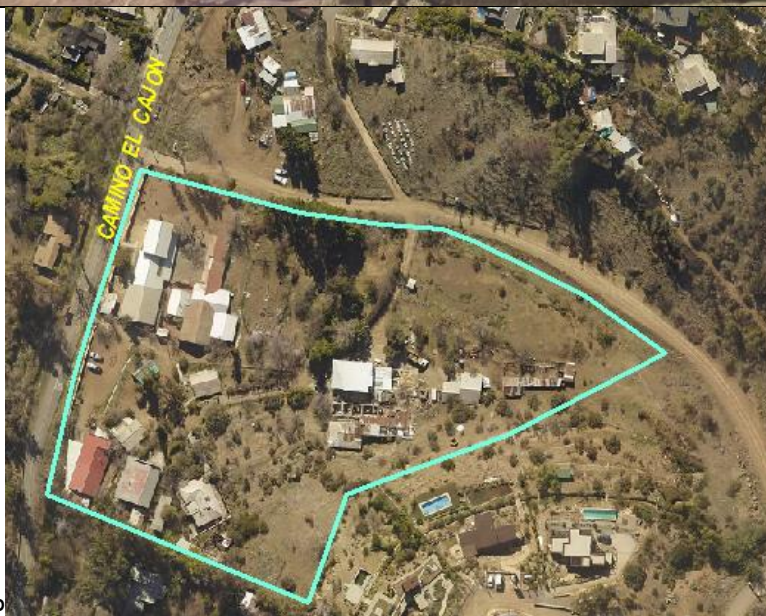


<b>Nombre:</b> El Arrayan (Mis Amigos)			<b>Dirección:</b> Av. San Josemaría Escrivá de Balaguer 14387
<b>Dependencia:</b> Particular pagado			<b>Tipo de Enseñanza:</b> Jardín Infantil
<b>Categoría de vía que enfrenta:</b> Colectora			
<b>Superficie predial</b>	<b>Superficie construida</b>	<b>Matrícula</b>	<b>Sector</b>
417 m2	175 m2	0	Sector 6: Las Condes / San Enrique
<b>Observaciones:</b>			
-			

*Fuente: Elaboración propia en base a SII, DIGIMAPAS y catastro en terreno (2019)*



## 1.2.2 Escuelas de enseñanza prebásica, básica y media



## a) Colegio San Juan Kronstadt



<b>Nombre:</b> COLEGIO SAN JUAN DE KRONSTADT			<b>Dirección:</b> Camino El Cajón 18060
<b>Dependencia:</b> Particular subvencionado			<b>Tipo de Enseñanza:</b> Prebásica y Básica
<b>Categoría de vía que enfrenta:</b> Troncal			
Superficie predial	Superficie construida	Matrícula	Sector
655 m2	38 m2	126	Sector 7: Cajón Arrayán y Mapocho / Camino a Farellones
<b>Observaciones:</b> -			

Fuente: Elaboración propia en base a SII, DIGIMAPAS y catastro en terreno (2019)



**b) Betterland School (Prekinder – 4Basico)**

			
			
<b>Nombre:</b> BETTERLAND SCHOOL (PREKINDER-4BASICO)			<b>Dirección:</b> Monseñor Escrivá De Balaguer 14630
<b>Dependencia:</b> Particular subvencionado			<b>Tipo de Enseñanza:</b> Prebásica y Básica
<b>Categoría de vía que enfrenta:</b>			
<b>Superficie predial</b>	<b>Superficie construida</b>	<b>Matrícula</b>	<b>Sector</b>
m2	m2	401	Sector 8: La Ermita / Bicentenario
<b>Observaciones:</b> -			

Fuente: Elaboración propia en base a SII, DIGIMAPAS y catastro en terreno (2019)





c) Colegio Polivalente San Rafael

			
			
<b>Nombre:</b> COLEGIO POLIVALENTE SAN RAFAEL		<b>Dirección:</b> Av. El Rodeo 13680	
<b>Dependencia:</b> Municipal		<b>Tipo de Enseñanza:</b> Prebásica y Básica	
<b>Categoría de vía que enfrenta:</b> Troncal			
<b>Superficie predial</b>	<b>Superficie construida</b>	<b>Matrícula</b>	<b>Sector</b>
2110 m2	607 m2	779	Sector 5: El Huinganal
<b>Observaciones:</b>			
-			

Fuente: Elaboración propia en base a SII, DIGIMAPAS y catastro en terreno (2019)



d) Colegio San Esteban Mártir

			
			
<b>Nombre:</b> COLEGIO SAN ESTEBAN MÁRTIR		<b>Dirección:</b> Lo Barnechea 550	
<b>Dependencia:</b> Particular subvencionado		<b>Tipo de Enseñanza:</b> Prebásica, Básica y Media	
<b>Categoría de vía que enfrenta:</b> Troncal / Expresa			
<b>Superficie predial</b>	<b>Superficie construida</b>	<b>Matrícula</b>	<b>Sector</b>
1656 m2	485 m2	1062	Sector 3: Pueblo de Lo Barnechea / Cerro 18
<b>Observaciones:</b>			
-			

Fuente: Elaboración propia en base a SII, DIGIMAPAS y catastro en terreno (2019)




e) Colegio Parroquial Santa Rosa

			
			
<b>Nombre:</b> COLEGIO PARROQUIAL SANTA ROSA		<b>Dirección:</b> Raúl Labbé 13799	
<b>Dependencia:</b> Particular subvencionado		<b>Tipo de Enseñanza:</b> Prebásica, Básica y Media	
<b>Categoría de vía que enfrenta:</b> Colectora			
<b>Superficie predial</b>	<b>Superficie construida</b>	<b>Matrícula</b>	<b>Sector</b>
3900 m2	1234 m2	1246	Sector 3: Pueblo de Lo Barnechea / Cerro 18
<b>Observaciones:</b>			
-			

Fuente: Elaboración propia en base a SII, DIGIMAPAS y catastro en terreno (2019)

## f) Escuela De Lenguaje Nuevo Horizonte


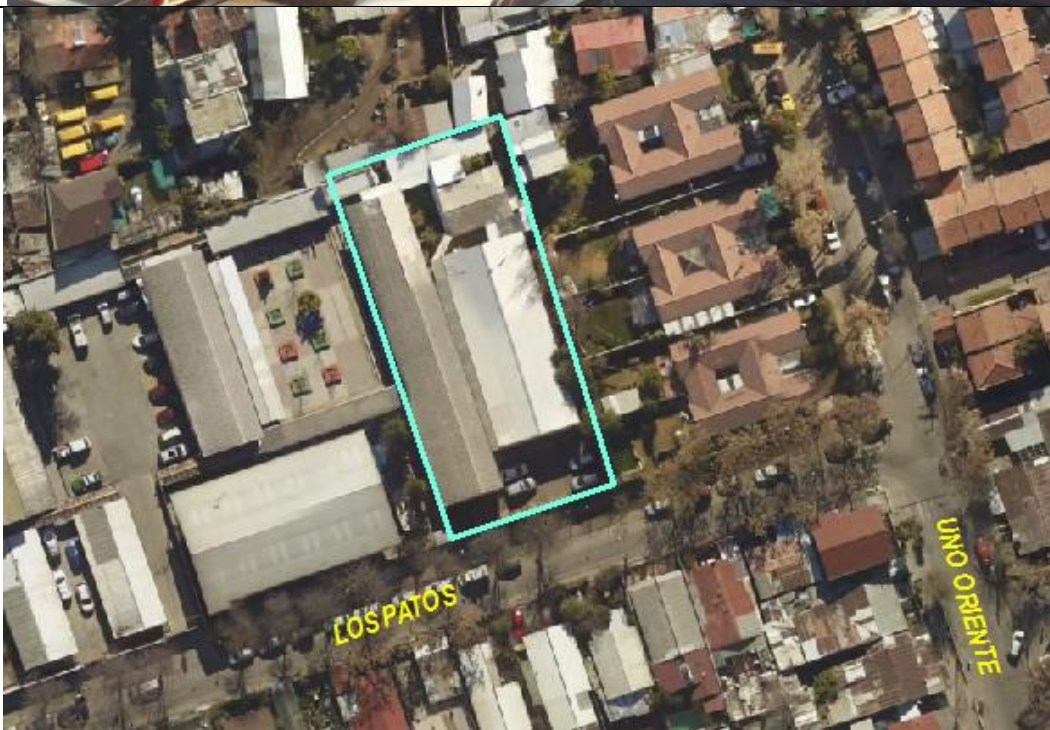



<b>Nombre:</b> ESCUELA DE LENGUAJE NUEVO HORIZONTE		<b>Dirección:</b> Raúl Labbé 13424	
<b>Dependencia:</b> Particular subvencionado		<b>Tipo de Enseñanza:</b> Básica	
<b>Categoría de vía que enfrenta:</b> Colectora			
<b>Superficie predial</b>	<b>Superficie construida</b>	<b>Matrícula</b>	<b>Sector</b>
234 m2	97 m2	45	Sector 3: Pueblo de Lo Barnechea / Cerro 18
<b>Observaciones:</b> -			

Fuente: Elaboración propia en base a SII, DIGIMAPAS y catastro en terreno (2019)



## g) Instituto Fermín Vivaceta

			
			
<b>Nombre:</b> INSTITUTO FERMIN VIVACETA		<b>Dirección:</b> Los Patos 13920	
<b>Dependencia:</b> Municipal		<b>Tipo de Enseñanza:</b> Básica	
<b>Categoría de vía que enfrenta:</b> Colectora			
<b>Superficie predial</b>	<b>Superficie construida</b>	<b>Matrícula</b>	<b>Sector</b>
1517 m2	203 m2	270	Sector 3: Pueblo de Lo Barnechea / Cerro 18
<b>Observaciones:</b>			
-			

Fuente: Elaboración propia en base a SII, DIGIMAPAS y catastro en terreno (2019)

#### **h) Colegio Diferencial Madre Tierra**



<b>Nombre:</b> COLEGIO DIFERENCIAL MADRE TIERRA			<b>Dirección:</b> Lo Barnechea 1648
<b>Dependencia:</b> Municipal			<b>Tipo de Enseñanza:</b> Básica
<b>Categoría de vía que enfrenta:</b> Local / Colectora			
<b>Superficie predial</b>	<b>Superficie construida</b>	<b>Matrícula</b>	<b>Sector</b>
3310 m2	1844 m2	129	Sector 3: Pueblo de Lo Barnechea / Cerro 18
<b>Observaciones:</b>			
-			

Fuente: Elaboración propia en base a SII, DIGIMAPAS y catastro en terreno (2019)

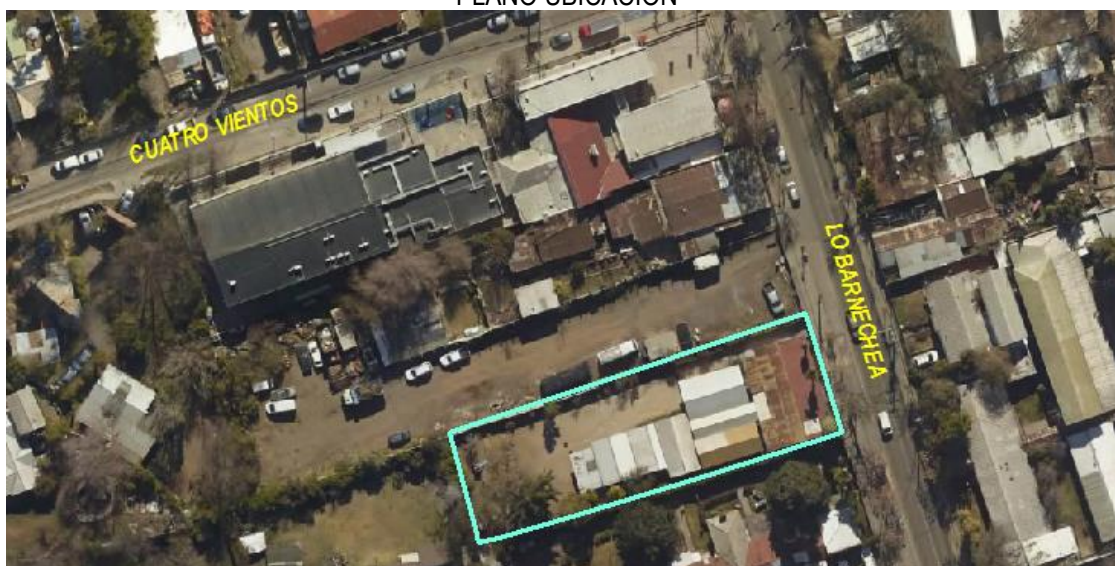


i) **Escuela Especial Santa Blanca**

FOTO EDIFICACION





PLANO UBICACION



<b>Nombre:</b> ESCUELA ESPECIAL SANTA BLANCA			<b>Dirección:</b> Av. Lo Barnechea 1136
<b>Dependencia:</b> Particular Subvencionado			<b>Tipo de Enseñanza:</b> Básica
<b>Categoría de vía que enfrenta:</b> Troncal / Expresa			
<b>Superficie predial</b>	<b>Superficie construida</b>	<b>Matrícula</b>	<b>Sector</b>
1419 m2	338 m2	0	Sector 3: Pueblo de Lo Barnechea / Cerro 18
<b>Observaciones:</b>			
-			

*Fuente: Elaboración propia en base a SII, DIGIMAPAS y catastro en terreno (2019)*

## j) Liceo Polivalente San José De Lo Barnechea

			
			
<b>Nombre:</b> LICEO POLIVALENTE SAN JOSE DE LO BARNECHEA			<b>Dirección:</b> Avda. Raúl Labbé 13989
<b>Dependencia:</b> Municipal			<b>Tipo de Enseñanza:</b> Básica y Media
<b>Categoría de vía que enfrenta:</b> Colectora			
<b>Superficie predial</b>	<b>Superficie construida</b>	<b>Matrícula</b>	<b>Sector</b>
5217 m2	5001 m2	240	Sector 3: Pueblo de Lo Barnechea / Cerro 18
<b>Observaciones:</b> -			

Fuente: Elaboración propia en base a SII, DIGIMAPAS y catastro en terreno (2019)



## k) Colegio Instituto Estados Americanos

			
			
<b>Nombre:</b> COLEGIO INSTITUTO ESTADOS AMERICANOS		<b>Dirección:</b> Quinchamalí Oriente 259	
<b>Dependencia:</b> Municipal		<b>Tipo de Enseñanza:</b> Básica y Media	
<b>Categoría de vía que enfrenta:</b> Colectora			
<b>Superficie predial</b>	<b>Superficie construida</b>	<b>Matrícula</b>	<b>Sector</b>
5716 m <sup>2</sup>	4080 m <sup>2</sup>	645	Sector 6: Las Condes / San Enrique
<b>Observaciones:</b> -			

Fuente: Elaboración propia en base a SII, DIGIMAPAS y catastro en terreno (2019)



# I) Betterland School (5 Básico – IV Medio)

			
			
<b>Nombre:</b> BETTERLAND SCHOOL (5 BASICO-IV MEDIO)			<b>Dirección:</b> Monseñor Escrivá De Balaguer 14630
<b>Dependencia:</b> Básica y Media			<b>Tipo de Enseñanza:</b> Particular subvencionado
<b>Categoría de vía que enfrenta:</b> Colectora			
<b>Superficie predial</b>	<b>Superficie construida</b>	<b>Matrícula</b>	<b>Sector</b>
672 m2	906 m2	452	Sector 6: Las Condes / San Enrique
<b>Observaciones:</b> -			

Fuente: Elaboración propia en base a SII, DIGIMAPAS y catastro en terreno (2019)





## m) Escuela Basica The Internacional Preparatory

			
			
<b>Nombre:</b> ESCUELA BASICA THE INTERNACIONAL PREPARATORY SCHOOL			<b>Dirección:</b> Pastor Fernández 16001
<b>Dependencia:</b> Particular pagado			<b>Tipo de Enseñanza:</b> Prebásica y Básica
<b>Categoría de vía que enfrenta:</b> Troncal			
<b>Superficie predial</b>	<b>Superficie construida</b>	<b>Matrícula</b>	<b>Sector</b>
9746 m2	4899 m2	88	Sector 7: Cajon Arrayan y Mapocho / Camino a Farellones
<b>Observaciones:</b> -			

Fuente: Elaboración propia en base a SII, DIGIMAPAS y catastro en terreno (2019)

## n) Colegio Santiago College

			
			
<b>Nombre:</b> COLEGIO SANTIAGO COLLEGE		<b>Dirección:</b> Av. Camino Los Trapenses 4007	
<b>Dependencia:</b> Particular pagado		<b>Tipo de Enseñanza:</b> Prebásica, Básica y Media	
<b>Categoría de vía que enfrenta:</b> Colectora			
<b>Superficie predial</b>	<b>Superficie construida</b>	<b>Matrícula</b>	<b>Sector</b>
61667 m2	24030m2	1924	Sector 1: Los Trapenses / Las Pataguas
<b>Observaciones:</b> -			

Fuente: Elaboración propia en base a SII, DIGIMAPAS y catastro en terreno (2019)



o) The Craighouse School



<b>Nombre:</b> THE CRAIGHOUSE SCHOOL			<b>Dirección:</b> Avenida Paseo Pie Andino 8837
<b>Dependencia:</b> Particular pagado			<b>Tipo de Enseñanza:</b> Prebásica, Básica y Media
<b>Categoría de vía que enfrenta:</b> Troncal			
<b>Superficie predial</b>	<b>Superficie construida</b>	<b>Matrícula</b>	<b>Sector</b>
30678 m2	10830 m2	1869	Sector 1: Los Trapenses / Las Pataguas
<b>Observaciones:</b>			
-			

Fuente: Elaboración propia en base a SII, DIGIMAPAS y catastro en terreno (2019)



p) Colegio Everest



<b>Nombre:</b> COLEGIO EVEREST			<b>Dirección:</b> Camino Real 4518
<b>Dependencia:</b> Particular pagado			<b>Tipo de Enseñanza:</b> Prebásica, Básica y Media
<b>Categoría de vía que enfrenta:</b> Troncal			
Superficie predial	Superficie construida	Matrícula	Sector
31455 m2	8403 m2	1925	Sector 1: Los Trapenses / Las Pataguas
<b>Observaciones:</b>			
-			

Fuente: Elaboración propia en base a SII, DIGIMAPAS y catastro en terreno (2019)



## q) Colegio Monte Tabor y Nazareth

			
			
<b>Nombre:</b> COLEGIO MONTE TABOR Y NAZARETH		<b>Dirección:</b> Avenida Paseo Pie Andino 5894	
<b>Dependencia:</b> Particular pagado		<b>Tipo de Enseñanza:</b> Prebásica, Básica y Media	
<b>Categoría de vía que enfrenta:</b> Troncal			
<b>Superficie predial</b>	<b>Superficie construida</b>	<b>Matrícula</b>	<b>Sector</b>
17544 m2	10178 m2	1885	Sector 1: Los Trapenses / Las Pataguas
<b>Observaciones:</b>			
-			

Fuente: Elaboración propia en base a SII, DIGIMAPAS y catastro en terreno (2019)

r) Colegio Mayflower ( Ex Apoquindo)

FOTO EDIFICACION



PLANO UBICACION



<b>Nombre:</b> COLEGIO MAYFLOWER (EX APOQUINDO)			<b>Dirección:</b> Camino De La Laguna 13675
<b>Dependencia:</b> Particular pagado			<b>Tipo de Enseñanza:</b> Prebásica, Básica y Media
<b>Categoría de vía que enfrenta:</b> Colectora			
<b>Superficie predial</b>	<b>Superficie construida</b>	<b>Matrícula</b>	<b>Sector</b>
25867 m2	3280 m2	1455	Sector 5: El Huinganal
<b>Observaciones:</b>			
-			

Fuente: Elaboración propia en base a SII, DIGIMAPAS y catastro en terreno (2019)



s) Colegio Los Alerces



<b>Nombre:</b> COLEGIO LOS ALERCES			<b>Dirección:</b> El Radal 437
<b>Dependencia:</b> Particular pagado			<b>Tipo de Enseñanza:</b> Prebásica, Básica y Media
<b>Categoría de vía que enfrenta:</b> Troncal			
<b>Superficie predial</b>	<b>Superficie construida</b>	<b>Matrícula</b>	<b>Sector</b>
12370 m2	1458 m2	929	Sector 2: Jardín de La Dehesa / La Dehesa Antigua
<b>Observaciones:</b>			
-			

Fuente: Elaboración propia en base a SII, DIGIMAPAS y catastro en terreno (2019)



## t) Colegio Lincoln International Academy





<b>Nombre:</b> COLEGIO LINCOLN INTERNATIONAL ACADEMY			<b>Dirección:</b> Avenida Las Condes 13150
<b>Dependencia:</b> Particular pagado			<b>Tipo de Enseñanza:</b> Prebásica, Básica y Media
<b>Categoría de vía que enfrenta:</b> Expresa			
Superficie predial	Superficie construida	Matrícula	Sector
6837 m2	1568 m2	762	Sector 6: Las Condes / San Enrique
<b>Observaciones:</b> -			

Fuente: Elaboración propia en base a SII, DIGIMAPAS y catastro en terreno (2019)



## u) Instituto Hebreo Dr. Chaim Weizmann

			
			
<b>Nombre:</b> INSTITUTO HEBREO DR. CHAIM WEIZMANN		<b>Dirección:</b> Avenida Las Condes 13450	
<b>Dependencia:</b> Particular pagado		<b>Tipo de Enseñanza:</b> Prebásica, Básica y Media	
<b>Categoría de vía que enfrenta:</b> Colectora			
<b>Superficie predial</b>	<b>Superficie construida</b>	<b>Matrícula</b>	<b>Sector</b>
27816 m2	7522 m2	1355	Sector 6: Las Condes / San Enrique
<b>Observaciones:</b> -			

Fuente: Elaboración propia en base a SII, DIGIMAPAS y catastro en terreno (2019)



## v) Colegio Maimonides School

			
			
<b>Nombre:</b> COLEGIO MAIMONIDES SCHOOL		<b>Dirección:</b> Pastor Fernández 15996	
<b>Dependencia:</b> Particular pagado		<b>Tipo de Enseñanza:</b> Prebásica, Básica y Media	
<b>Categoría de vía que enfrenta:</b> Troncal			
<b>Superficie predial</b>	<b>Superficie construida</b>	<b>Matrícula</b>	<b>Sector</b>
9885 m2	8120 m2	305	Sector 7: Cajón Arrayan y Mapocho / Camino a Farellones
<b>Observaciones:</b>			
-			

Fuente: Elaboración propia en base a SII, DIGIMAPAS y catastro en terreno (2019)



## w) The Newland School



<b>Nombre:</b> THE NEWLAND SCHOOL			<b>Dirección:</b> El Tranque 11093
<b>Dependencia:</b> Particular pagado			<b>Tipo de Enseñanza:</b> Prebásica, Básica y Media
<b>Categoría de vía que enfrenta:</b> Colectora			
<b>Superficie predial</b>	<b>Superficie construida</b>	<b>Matrícula</b>	<b>Sector</b>
7885 m2	3035 m2	1187	Sector 2: Jardín de La Dehesa / La Dehesa Antigua
<b>Observaciones:</b> -			

Fuente: Elaboración propia en base a SII, DIGIMAPAS y catastro en terreno (2019)



## x) The Southland School





<b>Nombre:</b> THE SOUTHLAND SCHOOL			<b>Dirección:</b> Av. Las Condes 14672
<b>Dependencia:</b> Particular pagado			<b>Tipo de Enseñanza:</b> Prebásica, Básica y Media
<b>Categoría de vía que enfrenta:</b> Colectora			
<b>Superficie predial</b>	<b>Superficie construida</b>	<b>Matrícula</b>	<b>Sector</b>
1759 m2	1173 m2	240	Sector 6: Las Condes / San Enrique
<b>Observaciones:</b>			
-			

Fuente: Elaboración propia en base a SII, DIGIMAPAS y catastro en terreno (2019)




## y) Bertait College

			
			
Nombre: BERTAIT COLLEGE		Dirección: El Rodeo 13710	
Dependencia: Particular pagado		Tipo de Enseñanza: Prebásica, Básica y Media	
Categoría de vía que enfrenta: Troncal			
Superficie predial	Superficie construida	Matrícula	Sector
2880 m2	717 m2	206	Sector 5: El Huinganal
Observaciones:			
-			

Fuente: Elaboración propia en base a SII, DIGIMAPAS y catastro en terreno (2019)

## z) Colegio Huinganal




<b>Nombre:</b> COLEGIO HUINGANAL			<b>Dirección:</b> Av. Monseñor Adolfo Rodríguez 13210
<b>Dependencia:</b> Particular pagado			<b>Tipo de Enseñanza:</b> Básica
<b>Categoría de vía que enfrenta:</b> Troncal			
<b>Superficie predial</b>	<b>Superficie construida</b>	<b>Matrícula</b>	<b>Sector</b>
97950 m2	4458 m2	263	Sector 4: La Dehesa / Barrio Alpino
<b>Observaciones:</b>			
-			

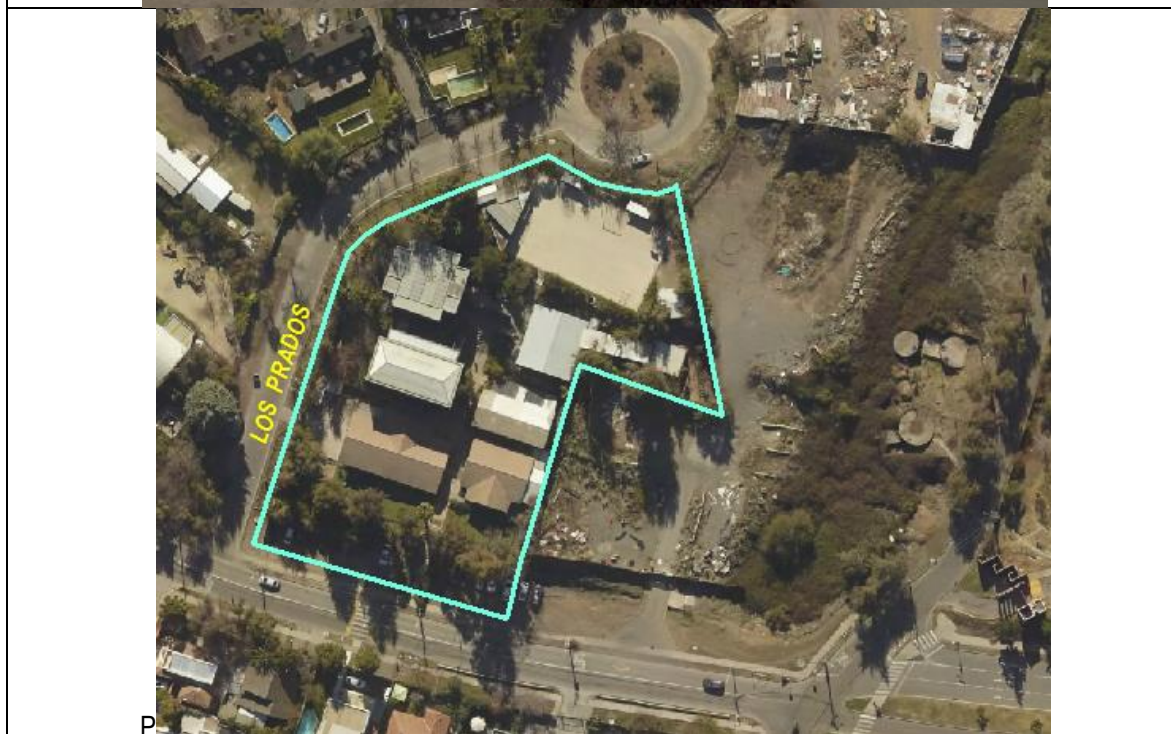
*Fuente: Elaboración propia en base a SII, DIGIMAPAS y catastro en terreno (2019)*



aa) **COLEGIO NIDO DE AGUILAS** Colegio Nido de Águilas

<b>Nombre:</b> COLEGIO NIDO DE AGUILAS			<b>Dirección:</b> Av. El Rodeo 14200
<b>Dependencia:</b> Particular pagado			<b>Tipo de Enseñanza:</b> Básica y Media
<b>Categoría de vía que enfrenta:</b> Troncal / Colectora			
Superficie predial	Superficie construida	Matrícula	Sector
452277 m2	10311 m2	755	Sector 5: El Huinganal
<b>Observaciones:</b> -			

Fuente: Elaboración propia en base a SII, DIGIMAPAS y catastro en terreno (2019)



**bb) Colegio Huelquen Montessori**


<b>Nombre:</b> COLEGIO HUELQUEN MONTESSORI			<b>Dirección:</b> Avenida El Rodeo 13798
<b>Dependencia:</b> Particular pagado			<b>Tipo de Enseñanza:</b> Básica y Media
<b>Categoría de vía que enfrenta:</b> Troncal			
<b>Superficie predial</b>	<b>Superficie construida</b>	<b>Matrícula</b>	<b>Sector</b>
3359 m2	536 m2	253	Sector 5: El Huinganal
<b>Observaciones:</b> -			

Fuente: Elaboración propia en base a SII, DIGIMAPAS y catastro en terreno (2019)



## cc) Colegio Angloamerican International School



			
			
<b>Nombre:</b> COLEGIO ANGLOAMERICAN INTERNATIONAL SCHOOL		<b>Dirección:</b> Camino Refugios del Arrayan 16531	
<b>Dependencia:</b> Particular pagado		<b>Tipo de Enseñanza:</b> Básica y Media	
<b>Categoría de vía que enfrenta:</b> Troncal / Expresa			
<b>Superficie predial</b>	<b>Superficie construida</b>	<b>Matrícula</b>	<b>Sector</b>
4782 m2	406 m2	172	Sector 7: Cajón Arrayan y Mapocho / Camino a Farellones
<b>Observaciones:</b> -			

Fuente: Elaboración propia en base a SII, DIGIMAPAS y catastro en terreno (2019)

### 1.3 EQUIPAMIENTOS DEPORTIVOS

En total se consideraron 17 establecimientos para el cálculo de suficiencia actual y futura de equipamientos, presentándose a continuación una breve caracterización de cada uno de éstos:

#### a) Multicanchas

	
	
<b>Nombre:</b>	<b>Dirección:</b> Camino de Circunvalación Norte N° 1.245
<b>Dependencia:</b>	<b>Categoría de vía que enfrenta:</b> Troncal
<b>Superficie predial</b>	<b>Sector</b>
7278 m2	Sector 3: Pueblo de Lo Barnechea / Cerro 18
<b>Observaciones:</b>	
-	

*Fuente: Elaboración propia en base a SII, DIGIMAPAS y catastro en terreno (2019)*



	
	
<b>Nombre:</b> Multicancha	<b>Dirección:</b> Camino de Circunvalación Norte N° 1.245
<b>Dependencia:</b>	<b>Categoría de vía que enfrenta:</b> Troncal
<b>Superficie predial</b>	<b>Sector</b>
7278 m2	Sector 3: Pueblo de Lo Barnechea / Cerro 18
<b>Observaciones:</b>	
-	


Fuente: Elaboración propia en base a SII, DIGIMAPAS y catastro en terreno (2019)




<b>Nombre:</b> Multicancha	<b>Dirección:</b> Av. Los Quincheros N° 14.145
<b>Dependencia:</b>	<b>Categoría de vía que enfrenta:</b> Colectora
<b>Superficie predial</b>	<b>Sector</b>
31 m2	Sector 3: Pueblo de Lo Barnechea / Cerro 18
<b>Observaciones:</b>	
-	

*Fuente: Elaboración propia en base a SII, DIGIMAPAS y catastro en terreno (2019)*






<b>Nombre:</b> Multicancha	<b>Dirección:</b> Av. Los Quincheros N° 14.145
<b>Dependencia:</b>	<b>Categoría de vía que enfrenta:</b> Colectora
<b>Superficie predial</b>	<b>Sector</b>
31 m2	Sector 3: Pueblo de Lo Barnechea / Cerro 18
<b>Observaciones:</b>	
-	

*Fuente: Elaboración propia en base a SII, DIGIMAPAS y catastro en terreno (2019)*

	
	
Nombre: Multicancha	Dirección: Camino de Circunvalación Sur N° 656
Dependencia:	Categoría de vía que enfrenta: Colectora
Superficie predial	Sector
128 m2	Sector 3: Pueblo de Lo Barnechea / Cerro 18
Observaciones:	
-	

Fuente: Elaboración propia en base a SII, DIGIMAPAS y catastro en terreno (2019)



	
	
<b>Nombre:</b> Multicancha	<b>Dirección:</b> Costanera Sur Rio Mapocho N° 14.312
<b>Dependencia:</b>	<b>Categoría de vía que enfrenta:</b> Troncal
<b>Superficie predial</b>	<b>Sector</b>
0 m2	Sector 8: La Ermita / Bicentenario
<b>Observaciones:</b> -	

*Fuente: Elaboración propia en base a SII, DIGIMAPAS y catastro en terreno (2019)*



<b>Nombre:</b> Multicancha	<b>Dirección:</b> Costanera Sur Rio Mapocho S/N°
<b>Dependencia:</b>	<b>Categoría de vía que enfrenta:</b> Troncal
<b>Superficie predial</b>	<b>Sector</b>
0 m2	Sector 8: La Ermita / Bicentenario
<b>Observaciones:</b>	
-	

*Fuente: Elaboración propia en base a SII, DIGIMAPAS y catastro en terreno (2019)*





Nombre: Multicancha	Dirección: Costanera Sur Rio Mapocho S/Nº
Dependencia:	Categoría de vía que enfrenta: Troncal
Superficie predial	Sector
0 m2	Sector 8: La Ermita / Bicentenario
Observaciones:	
-	


Fuente: Elaboración propia en base a SII, DIGIMAPAS y catastro en terreno (2019)



Nombre: Multicancha	Dirección: Av. Raúl Labbé N° 14.700
Dependencia:	Categoría de vía que enfrenta: Colectora
Superficie predial	Sector
0 m2	Sector 3: Pueblo de Lo Barnechea / Cerro 18
Observaciones:	-



*Fuente: Elaboración propia en base a SII, DIGIMAPAS y catastro en terreno (2019)*





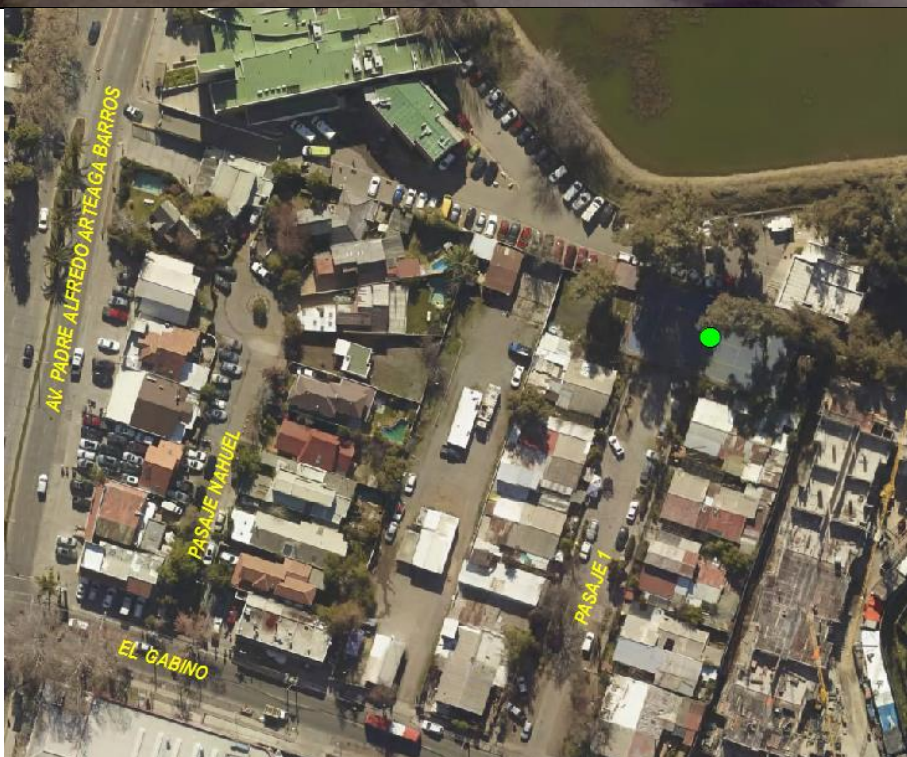
Nombre: Multicancha	Dirección: Robles S/Nº
Dependencia:	Categoría de vía que enfrenta: Troncal
Superficie predial	Sector
0 m2	Sector 3: Pueblo de Lo Barnechea / Cerro 18
Observaciones:	
-	

Fuente: Elaboración propia en base a SII, DIGIMAPAS y catastro en terreno (2019)

	
	
<b>Nombre:</b> Multicancha	<b>Dirección:</b> Pasaje Las Taguas N° 1.770
<b>Dependencia:</b>	<b>Categoría de vía que enfrenta:</b> Troncal / Colectora
<b>Superficie predial</b>	<b>Sector</b>
6020 m2	Sector 3: Pueblo de Lo Barnechea / Cerro 18
<b>Observaciones:</b>	
-	

Fuente: Elaboración propia en base a SII, DIGIMAPAS y catastro en terreno (2019)





<b>Nombre:</b> Multicancha	<b>Dirección:</b> Av. El Rodeo N° 13.699
<b>Dependencia:</b>	<b>Categoría de vía que enfrenta:</b> Local
<b>Superficie predial</b>	<b>Sector</b>
5889 m2	Sector 3: Pueblo de Lo Barnechea / Cerro 18
<b>Observaciones:</b>	
-	

Fuente: Elaboración propia en base a SII, DIGIMAPAS y catastro en terreno (2019)









Nombre: Multicancha	Dirección: Joss N° 13.300
Dependencia:	Categoría de vía que enfrenta: Troncal / Colectora
Superficie predial	Sector
1317 m2	Sector 3: Pueblo de Lo Barnechea / Cerro 18
Observaciones:	
-	

Fuente: Elaboración propia en base a SII, DIGIMAPAS y catastro en terreno (2019)



	
	
<b>Nombre:</b> Multicancha	<b>Dirección:</b> San Lucas N° 387
<b>Dependencia:</b>	<b>Categoría de vía que enfrenta:</b> Colectora
<b>Superficie predial</b>	<b>Sector</b>
0 m2	Sector 3: Pueblo de Lo Barnechea / Cerro 18
<b>Observaciones:</b> -	

Fuente: Elaboración propia en base a SII, DIGIMAPAS y catastro en terreno (2019)


	
	
Nombre: Multicancha	Dirección: San José de La Sierra N° 278
Dependencia:	Categoría de vía que enfrenta: Troncal
Superficie predial	Sector
0 m2	Sector 8: La Ermita / Bicentenario
Observaciones:	
-	

Fuente: Elaboración propia en base a SII, DIGIMAPAS y catastro en terreno (2019)



	
	
<b>Nombre:</b> Multicancha	<b>Dirección:</b> San José de La Sierra N° 278
<b>Dependencia:</b>	<b>Categoría de vía que enfrenta:</b> Troncal
<b>Superficie predial</b>	<b>Sector</b>
0 m2	Sector 8: La Ermita / Bicentenario
<b>Observaciones:</b> -	

*Fuente: Elaboración propia en base a SII, DIGIMAPAS y catastro en terreno (2019)*

**b) Estadio Municipal**


<b>Nombre:</b> Estadio Municipal	<b>Dirección:</b> PARQUE DE LA CHILENIDAD, CAMINO MEDIALUNA S/N
<b>Dependencia:</b>	<b>Categoría de vía que enfrenta:</b> Colectora
<b>Superficie predial</b>	<b>Sector</b>
13.137 m2	Sector 3: Pueblo de Lo Barnechea / Cerro 18
<b>Observaciones:</b>	
-	


*Fuente: Elaboración propia en base a SII, DIGIMAPAS y catastro en terreno (2019)*



## 1.4 EQUIPAMIENTOS DE SEGURIDAD

En total se consideraron 2 establecimientos para el cálculo de suficiencia actual y futura de equipamientos, presentándose a continuación una breve caracterización de cada uno de éstos:

### a) 53va Comisaría de Lo Barnechea



<b>Nombre:</b> 53va Comisaría de Lo Barnechea		<b>Dirección:</b> Av. Lo Barnechea 1119
<b>Dependencia:</b> Público		<b>Categoría de vía que enfrenta:</b> Colectora
<b>Superficie predial</b>	<b>Superficie construida</b>	<b>Sector</b>
4847 m2	203 m2	Sector 3: Pueblo de Lo Barnechea / Cerro 18
<b>Observaciones:</b>		
-		

Fuente: Elaboración propia en base a SII, DIGIMAPAS y catastro en terreno (2019)

**b) Subcomisaria Lo Barnechea**


<b>Nombre:</b> Subcomisaria Lo Barnechea		<b>Av. La Dehesa 4422</b>
<b>Dependencia:</b> Público		<b>Categoría de vía que enfrenta:</b> Troncal
<b>Superficie predial</b>	<b>Superficie construida</b>	<b>Sector:</b>
1861 m2	261 m2	Sector 4: La Dehesa / Barrio Alpino
<b>Observaciones:</b>		
-		

*Fuente: Elaboración propia en base a SII, DIGIMAPAS y catastro en terreno (2019)*